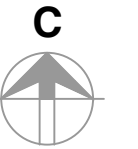
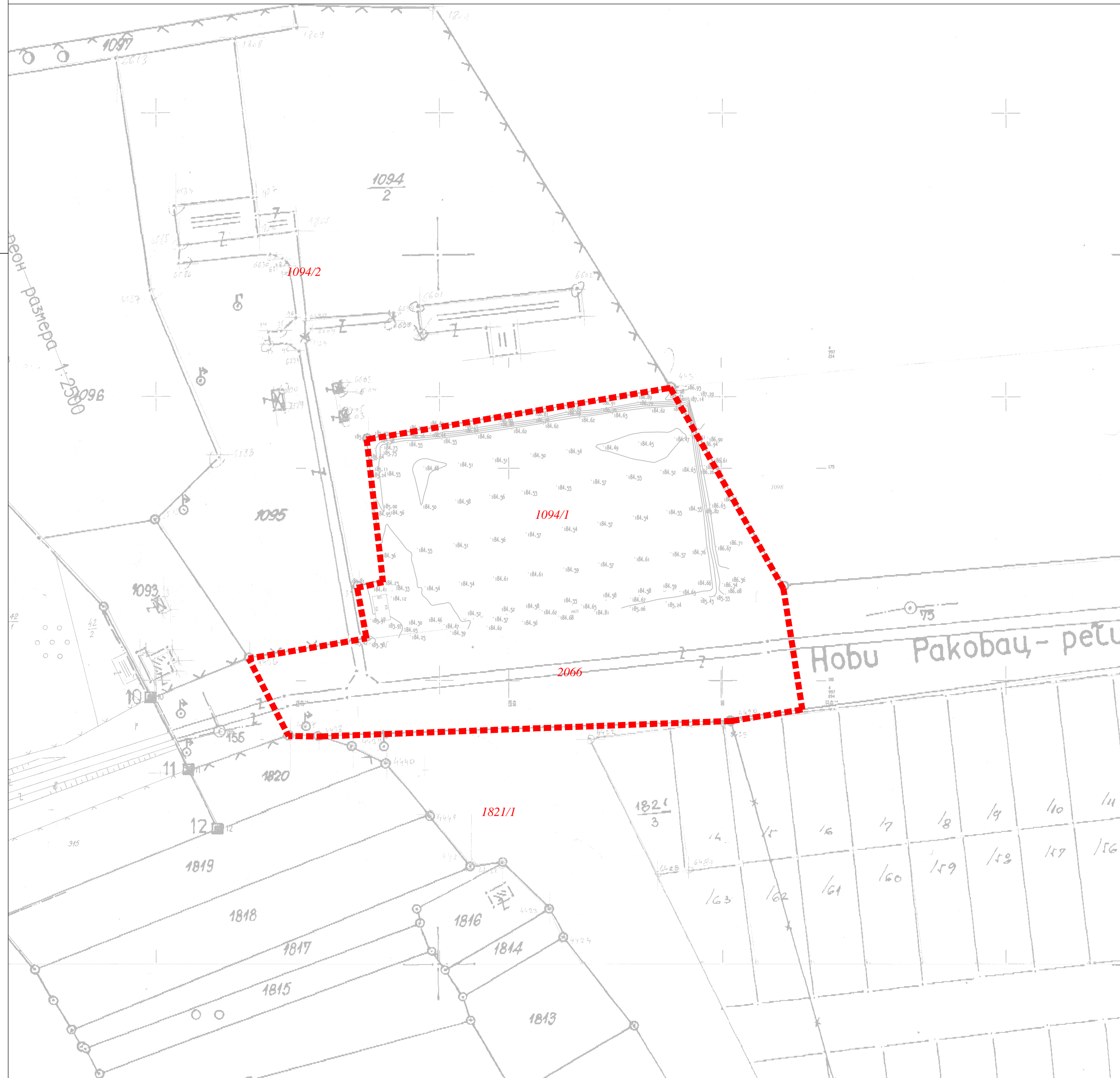


УРБАНИСТИЧКИ ПРОЈЕКАТ ЗА ИЗГРАДЊУ ФУДБАЛСКОГ ИГРАЛИШТА СА ТРИБИНАМА У КРУШЕДОЛ СЕЛУ НА К.П.БР. 1094/1 К.О. КРУШЕДОЛ СЕЛО, ПОТЕС "ОВСИШТЕ"





Р-1:1000



КАТАСТАРСКО-ТОПОГРАФСКИ ПЛАН СА ГРАНИЦОМ ОБУХВАТА
УРБАНИСТИЧКОГ ПРОЈЕКТА

■■■■■■■■■■ ГРАНИЦА ОБУХВАТА УРБАНИСТИЧКОГ ПРОЈЕКТА

НОСИЛАЦ ИЗРАДЕ ПЛАНА		ОПШТИНА ИРИГ ОВЛАШЋЕНО ЛИЦЕ: ОДЕЉЕЊЕ ЗА ЗАШТИТУ ЖИВОТНЕ СРЕДИНЕ И УРБАНИЗАМ			
ОБРАЂИВАЧ		ЈП ЗАВОД ЗА УРБАНИЗАМ ВОЈВОДИНЕ НОВИ САД В.Д. ДИРЕКТОРА: ПРЕДРАГ КНЕЖЕВИЋ, дипл.правник ПОМОЋНИК ДИРЕКТОРА: ЈАСНА ЛОВРИЋ, дипл.инж.арх.			
НАЗИВ ПЛАНА	УРБАНИСТИЧКИ ПРОЈЕКАТ ЗА ИЗГРАДЊУ ФУДБАЛСКОГ ИГРАЛИШТА СА ТРИБИНАМА У КРУШЕДОЛ СЕЛУ НА К.П.БР. 1094/1 К.О. КРУШЕДОЛ СЕЛО, ПОТЕС "ОВСИШТЕ"				
НАЗИВ КАРТЕ	КАТАСТАРСКО-ТОПОГРАФСКИ ПЛАН СА ГРАНИЦОМ ОБУХВАТА УРБАНИСТИЧКОГ ПРОЈЕКТА				
ОДГОВОРНИ УРБАНИСТА	РАДОВАНКА ШКРБИЋ, дипл.инж.арх.				
УРБАНИСТА САРАДНИК	ДАЛИБОР ЈУРИЦА, дипл.инж.геод.				
ТЕХНИЧАР	АЉОША ДАБИЋ, ел.техн.				
Е- БРОЈ	2592	ДАТУМ	ДЕЦЕМБАР 2016.	БРОЈ ЛИСТА	1.